

ZARZĄDZENIE NR 18/2020
STAROSTY BĘDZIŃSKIEGO

z dnia 13 marca 2020 r.

w sprawie przeprowadzenia kompleksowej modernizacji ewidencji gruntów i budynków dla całego powiatu będzińskiego tj. jednostek ewidencyjnych: Będzin, Czeladź, Wojkowice, Sławków, Bobrowniki, Mierzęcice, Psary oraz miasto Siewierz i gmina Siewierz - obszar wiejski

Na podstawie art. 24a ust. 1 i 2 ustawy z dnia 17 maja 1989 r. Prawo geodezyjne i kartograficzne (t.j. Dz. U. z 2020 r. poz. 276 ze zm.¹⁾), Starosta Będziński zarządza, co następuje:

§ 1. Przeprowadzić kompleksową modernizację ewidencji gruntów i budynków dla całego powiatu będzińskiego tj. jednostek ewidencyjnych: Będzin, Czeladź, Wojkowice, Sławków, Bobrowniki, Mierzęcice, Psary oraz miasto Siewierz i gmina Siewierz - obszar wiejski w ramach projektu pn. „Zwiększenie zdolności instytucjonalnej i skuteczności administracji publicznej poprzez rozbudowę i modernizację referencyjnych baz danych powiatowych rejestrów publicznych”.

§ 2. Informacje o rozpoczęciu prac geodezyjnych oraz o trybie postępowania związanego z modernizacją ewidencji gruntów i budynków zawiera załącznik do niniejszego zarządzenia.

§ 3. Niniejsze zarządzenie wraz z informacją podaje się do publicznej wiadomości poprzez zamieszczenie ich na tablicy ogłoszeń Starostwa Powiatowego w Będzinie, Biuletynie Informacji Publicznej oraz na stronie internetowej.

§ 4. Wykonanie zarządzenia powierza się Naczelnikowi Wydziału Geodezji pełniącemu funkcję Geodety Powiatowego.

§ 5. Zarządzenie wchodzi w życie z dniem podpisania.

STAROSTA BĘDZIŃSKI

Sebastian Szaleniec

STAROSTWO POWIATOWE
W BĘDZINIE
WYDZIAŁ KADR I ORGANIZACJI
42-500 Będzin, ul. Jana Śniadeckiego 1
tel. 32 368 87 11

Za zgodność z oryginałem

16-03-2020

GLÓWNY SPECJALISTA

Izabela Gil

KIEROWNIK
Biuro Ewidencji Gruntów

Agnieszka Dudala

RADCA PRAWNY

Zbigniew Cichy

¹⁾T.j. Dz. U. z 2020 r. poz. 276; zm.: Dz. U. z 2020 r. poz. 284.

Załącznik do zarządzenia Nr 18/2020

Starosty Będzińskiego

z dnia 13 marca 2020 r.

INFORMACJA

Starosta Będziński informuje, że rozpoczęły się prace geodezyjne związane z kompleksową modernizacją ewidencji gruntów i budynków na obszarze całego powiatu będzińskiego tj. jednostek ewidencyjnych: Będzin, Czeladź, Wojkowice, Sławków, Bobrowniki, Mierzęcice, Psary oraz miasto Siewierz i gmina Siewierz - obszar wiejski w ramach projektu pt. „Modernizacja i dostosowanie baz danych PZGiK Miasta Dąbrowa Górnicza, Miasta Jaworzno, Miasta Sosnowiec, Gminy Miasta Tychy, Powiatu Będzińskiego, Powiatu Bieruńsko-Lędzińskiego realizowanego w ramach projektu: „Zwiększenie zdolności instytucjonalnej i skuteczności administracji publicznej poprzez rozbudowę i modernizację referencyjnych baz danych powiatowych rejestrów publicznych” dofinansowywanego ze środków Regionalnego Programu Operacyjnego Województwa Śląskiego na lata 2014-2020 dla Działania 2.1. Wsparcie rozwoju cyfrowych usług publicznych, Oś priorytetowa II. Cyfrowe śląskie.

Podstawę prawną powyższych prac stanowi ustawa z dnia 17 maja 1989 r. - Prawo geodezyjne i kartograficzne (t.j. Dz. U. z 2020 r. poz. 276 z późn. zm.) oraz rozporządzenia wykonawcze do ww. ustawy.

Wykonawca prac został wyłoniony w wyniku przeprowadzonego w oparciu ustawę z dnia 29 stycznia 2004 r. - Prawo zamówień publicznych (t.j. Dz. U. z 2019 r. poz. 1843) postępowania w trybie przetargu nieograniczeniowego i jest to Konsorcjum firm:

„Geo Tech” Michał Śliwiński ul. Kard.S. Wyszyńskiego 5/2 41-300 Dąbrowa Górnicza, REGON 242619657, NIP 629-224-73-82 – lider konsorcjum,
DEPHOS Group Sp. z o.o. ul. Rodziny Poganów 63, 32-080 Zabierzów, REGON 357943966, NIP 9452143932 – uczestnik konsorcjum, które działa na podstawie umowy nr ZP.WGK.272.32.2019.B z dnia 03.01.2020 r.

Termin wykonania prac: 15 października 2021 r.

Celem modernizacji jest zwiększenie aktualności, podniesienie wiarygodności oraz uzupełnienie baz danych wraz z dostosowaniem ich struktury i atrybutów do wymogów zawartych w znowelizowanych rozporządzeniach, wydanych do ustawy Prawo geodezyjne i kartograficzne, w tym założenie rejestru budynków i lokali dla Gminy Mierzęcice, Gminy Bobrowniki oraz Gminy Siewierz - obszar wiejski.

Dane otrzymane w wyniku przeprowadzonej modernizacji zostaną wykorzystane dla opracowania projektu operatu opisowo-kartograficznego podlegającego na okres 15 dni roboczych, wyłożeniu do wglądu osób fizycznych, osób prawnych i jednostek organizacyjnych nie posiadających osobowości, prawnej w siedzibie Starostwa Powiatowego w Będzinie. O terminie i miejscu wyłożenia projektu operatu opisowo-kartograficznego zainteresowani

Część V usługi p.n. „Modernizacja i dostosowanie baz danych PZGiK Miasta Dąbrowa Górnicza, Miasta Jaworzno, Miasta Sosnowiec, Gminy Miasta Tychy, Powiatu Będzińskiego, Powiatu Bieruńsko-Lędzińskiego” w ramach projektu partnerskiego p.n. „Zwiększenie zdolności instytucjonalnej i skuteczności administracji publicznej poprzez rozbudowę i modernizację referencyjnych baz danych powiatowych rejestrów publicznych”.

Zamówienie realizowane jest w ramach projektu dofinansowanego ze środków Regionalnego Programu Operacyjnego Województwa Śląskiego na lata 2014-2020 dla Działania 2.1. Wsparcie rozwoju cyfrowych usług publicznych, Oś priorytetowa II. Cyfrowe śląskie


zostaną powiadomieni poprzez wywieszenie informacji na tablicy ogłoszeń w siedzibie Starostwa Powiatowego w Będzinie przy ul. Ignacego Krasickiego 17, przy ul. Jana Sączewskiego 6, w siedzibach Urzędów Miast i Gmin powiatu będzińskiego oraz w prasie o zasięgu krajowym.

W okresie wyłożenia projektu każdy, czyjego interesu prawnego dotyczą dane ujawnione w projekcie operatu opisowo-kartograficznego, może zgłaszać uwagi do tych danych. Po upływie terminu przewidzianego dla powyższego staje się operatem ewidencji gruntów i budynków. Informację o tym starosta ogłasza w dzienniku urzędowym województwa oraz w Biuletynie Informacji Publicznej na stronie internetowej starostwa.

Każdy, czyjego interesu prawnego dotyczą dane zawarte w ewidencji gruntów i budynków ujawnione w operacie opisowo-kartograficznym, może w terminie 30 dni od dnia ogłoszenia w dzienniku urzędowym województwa ww. informacji, zgłaszać zarzuty do tych danych. O uwzględnieniu lub odrzuceniu zarzutów starosta rozstrzyga w drodze decyzji. Do czasu ostatecznego zakończenia postępowania, w sprawie zarzutów, w stosunku do gruntów, budynków lub lokali, których dotyczą zarzuty, dane ujawnione w operacie opisowo-kartograficznym nie są wiążące.

Zobowiązuje się stosownie do art. 13 i 14 ustawy z dnia 17 maja 1989 r. Prawo geodezyjne i kartograficzne, właściciele lub inne osoby władające nieruchomością do umożliwienia Wykonawcy ww. prac geodezyjnych wstępu na grunt i do obiektów budowlanych oraz udzielenia i dostarczenia wszelkich informacji o gruntach, budynkach i lokalach, w tym organy administracji publicznej oraz inne instytucje, w których posiadaniu znajdują się niezbędne dane do ich udostępniania Wykonawcy prac.

STAROSTA BĘDZIŃSKI



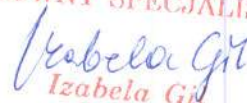
Sebastian Szaleniec

STAROSTWO POWIATOWE
W BĘDZINIE
WYDZIAŁ KADR I OSOBY
42-500 Będzin, ul. Jana Sączewskiego
tel. 32 368 07 17, 19, 20


Za zgodność z oryginałem

16-03-2020

GŁÓWNY SPECJALISTA



Izabela Gil



KIEROWNIK
Operatu Ewidencji Gruntów

Agnieszka Dudala

Część V usługi p.n. „Modernizacja i dostosowanie baz danych PZGiK Miasta Dąbrowa Górnicza, Miasta Jaworzno, Miasta Sosnowiec, Gminy Miasta Tychy, Powiatu Będzińskiego, Powiatu Bieruńsko-Lędzińskiego” w ramach projektu partnerskiego p.n. „Zwiększenie zdolności instytucjonalnej i skuteczności administracji publicznej poprzez rozbudowę i modernizację referencyjnych baz danych powiatowych rejestrów publicznych”.

Zamówienie realizowane jest w ramach projektu dofinansowanego ze środków Regionalnego Programu Operacyjnego Województwa Śląskiego na lata 2014-2020 dla Działania 2.1. Wsparcie rozwoju cyfrowych usług publicznych, Oś priorytetowa II. Cyfrowe Śląskie

